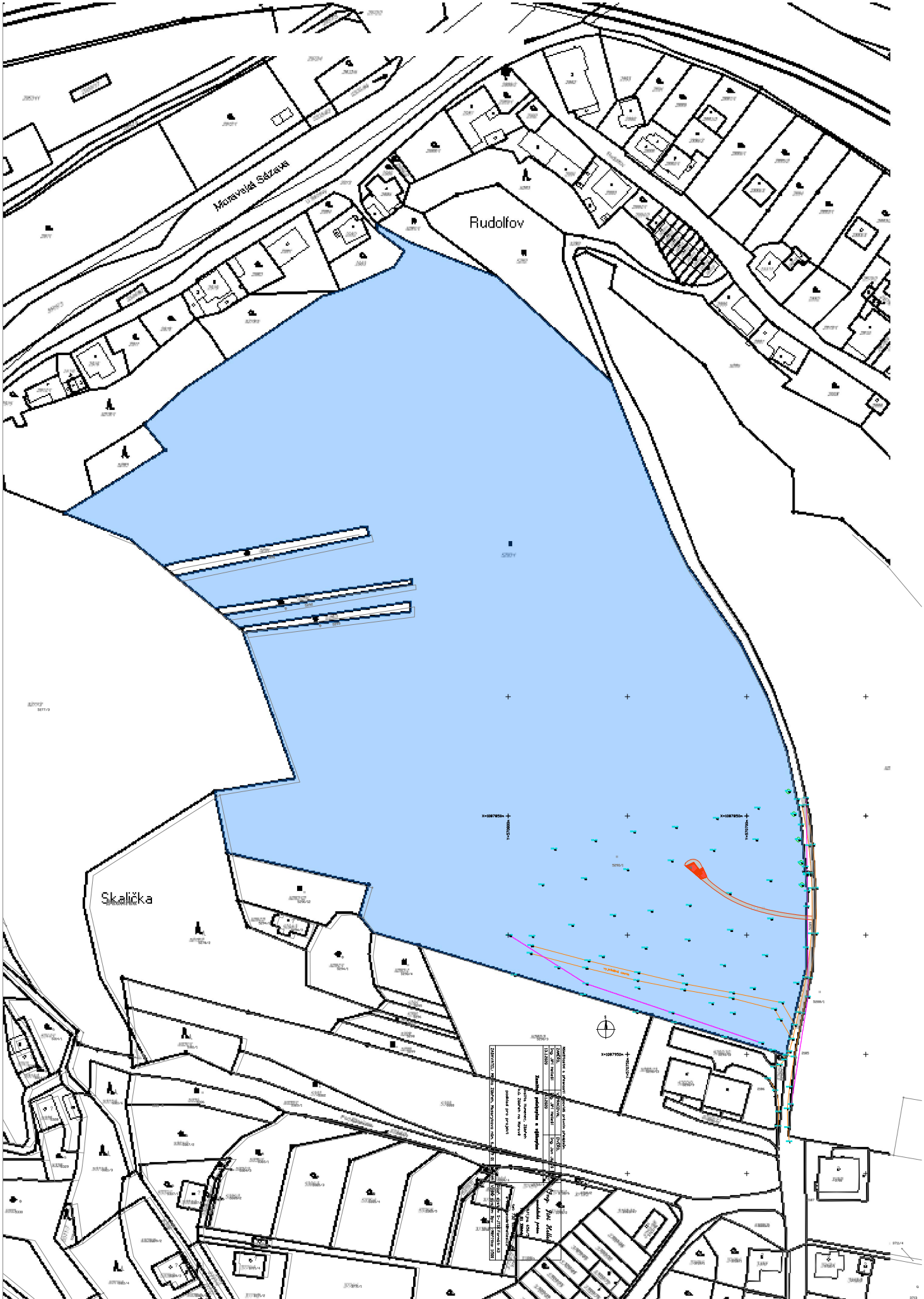

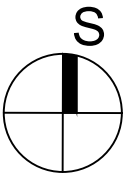


KATASTRÁLNÍ MAPA



LEGENDA:

PLOCHY		
plochy pozemků	CELKOVÁ PLOCHA POZEMKU parc. č.5290/1	57845m2
plochy navržené	ZASTAVĚNÁ PLOCHA_VYHLÍDKOVÉ MÍSTO	27 m2
	ZPEVNĚNÝ PŘÍSTUPOVÝ CHODNÍK	90 m2
	 ŘEŠENÉ ÚZEMÍ	



±0,000 = 330,50 m.n.m

Stavebník: MĚSTO ZÁBŘEH Masarykovo náměstí 510/6 789 01 Zábřeh		Místo stavby: Zábřeh kat.území: Zábřeh na Moravě parc.č.pozemků: 5290/1	
Zodpovědný projektant:	Ing. Vendula Klírová	Stupeň: DUR+DPS (jednostuňová dokumentace pro územní a stavební řízení)	
Vypracoval:	Ing. Vendula Klírová		
Akce: VYHLÍDKA HUMENEC		Datum:	3/2020
			Č. paré:
Část: C. SITUACE		Formát:	420 x 297 mm
		Měřítko:	1:2000
Výkres:	KATASTRÁLNÍ MAPA	Číslo výkresu:	C.2